

Poscritti


☒ rilevato☐ visitato, non rilevato☐ insediamento disperso, solo accennato**Sviluppo dell'insediamento**

Relazioni storiche e spaziali fra i principali perimetri edificati, gruppi edilizi, intorno ed elementi singoli; conflitti; indicazioni particolari per la conservazione.

Camorino, menzionato per la prima volta nel 1237, è attualmente comune e parrocchia indipendente. Esposto a nord-ovest, al centro di bellissimi vigneti, è sito, all'imbocco della Val Morobbia, in posizione leggermente rialzata rispetto al piano di Magadino, delimitato ad ovest dalla linea ferrata del San Gottardo. Agricoltura, viticoltura e allevamento del bestiame erano, in passato, le risorse economiche degli abitanti, costretti a forti emigrazioni verso l'America del Nord.

Ecclesialmente dipese dalla parrocchia di Bellinzona, la cui chiesa collegiale vi possedeva dei beni. Il primo edificio sacro di cui si ha notizie, risale al 1285 ed è la cappella di San Martino, che dipendeva dal capitolo di Bellinzona, mentre l'attuale parrocchiale (E 0.1.10), sorta sui resti della cappella citata, risale al medioevo (in ogni caso non oltre il 1553).

Restauro nel 1888, essa è posta in posizione dominante su una collina sopra il paese. Una lunga scalinata alberata conduce al sagrato antistante, in beole cementate, mentre verso sud il camposanto (0.1.11) ed un ampio posteggio (0.1.12) completano il gruppo ecclesiastico. Presso la cappella si riconoscono le fortificazioni, costruite nel 1858 dalla Confederazione, per la difesa del Passo S. Jorio. Sul suo territorio Camorino conta altri due edifici sacri: la cappella di S. Giulio (E 1.0.1, piccola aula rettangolare del 1864) e la cappella di S. Maria Annunziata (edificio barocco del XVII secolo).

Accessibile dalla strada cantonale per mezzo di una diramazione che si arresta presso la cappella di S. Giulio, la località comprende oltre al gruppo della chiesa (G 0.1), appena descritto, anche il vecchio nucleo abitativo P1.

Da un primo confronto con la carta Siegfried del 1910 si può notare come, già allora, esse fossero chiaramente distinte.

Il nucleo abitativo P1 presenta una struttura compatta, non più facilmente leggibile in quanto molto alterata.

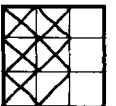
**Qualificazione****Termine di confronto**☐ città☐ borgo☐ villaggio urbanizzato☒ villaggio☐ frazione (Weiler)☐ caso particolare

qualità della situazione

qualità spaziali

qualità storico-arch.

ulteriori qualità

**Valutazione dell'insediamento nell'ambito della regione**

Villaggio a carattere residenziale alla periferia di Bellinzona, Camorino sorge in posizione leggermente rialzata, fra bellissimi vigneti, all'imbocco della Valle Morobbia. Essa assume un certo interesse dal profilo dell'ubicazione per la bella posizione e per la chiara lettura dei gruppi che la compongono, in special modo quello della chiesa, staccato ed in posizione dominante sulla collina. Ciò permette pure di affermare che buone sono le qualità spaziali, dovute a questo rapporto dialettico fra il complesso della chiesa, il villaggio ed il gruppetto delle stalle-abitazioni con la "torre della fame" sulla collinetta dell'altro versante della Val Grande, a nord-est.

Dal lato storico-architettonico l'emergenza del complesso della chiesa è l'unica di un certo pregio, mentre il resto della struttura è purtroppo molto alterato e trasformato da recenti interventi di poco chiara volontà progettuale.

Inventario degli insediamenti svizzeri da proteggere (ISOS)

Committente: Ufficio federale della cultura (UFC), Incaricato: Sibylle Heusser, arch. dipl. ETHZ, Ufficio per l'ISOS, Limmatquai 24, 8001 Zurigo

Ct.	Distr.	Comune	Località		1. Stesura		2
TI	1	Camorino	— Camorino				
Poscritti							

### Sviluppo dell'insediamento (continuazione)

Questo nucleo si è sviluppato seguendo l'andamento morfologico del terreno, parallelamente e perpendicolarmente alle curve di livello; è caratterizzato da due strade di attraversamento, ortogonali tra loro, una parallela alle curve, che mette in relazione il nucleo della chiesa con le frazioni poste ai piedi del pendio, e la diramazione della cantonale, che si arresta in prossimità della cappella di S. Giulio (E 1.0.1).

Un percorso interno, lungo il quale si affacciano i fronti continui delle vecchie abitazioni, penetra oltre le stalle (1.0.2), per poi sfociare nel percorso parallelo alle curve.

Confrontando ulteriormente la carta Siegfried del 1910, risulta che l'accesso, che da allora non ha subito sostanziali modifiche, avveniva dalla diramazione della strada principale, e che il percorso parallelo alle curve assumeva, come oggi, carattere secondario.

Il patrimonio edilizio comprende abitazioni tradizionali semplici, per lo più a due o tre piani, con facciate intonacate, prive o quasi di decorazioni ed arricchimenti. Si evidenziano per contro le stalle in sassi a vista (1.0.2) all'entrata occidentale del nucleo. Molti interventi di riattazione, demolizione o aggiunta di volumi alterano il patrimonio nel suo aspetto originario.

I due nuclei sono attornati da aree vignate (I-DE I, I-DE II, I-DE III e I-DE IV) tuttora inedificate, che devono rimanere tali, onde mantenere l'attuale rapporto tra le due parti dell'insediamento.

Sullo sfondo del nucleo, nella fascia percorsa dal torrente della Val Grande (I-DE V), sono sorte recentemente diverse case unifamiliari o d'appartamenti (0.0.13) che, poste eccessivamente vicine al patrimonio edilizio storico e nel contesto naturale, specie lungo il riale, hanno alterato il rapporto fra il costruito ed il paesaggio circostante.

I restanti intorni sono differenziati; mentre l'intorno I-OR VII presenta la naturale recente urbanizzazione della località ed è quindi molto edificato, l'intorno I-OR VI è una bellissima collinetta quasi inedificata, sulla quale sorge, immerso nei vigneti, uno dei "forti della fame" (0.0.15) facente parte delle fortificazioni di cui si è detto all'inizio.

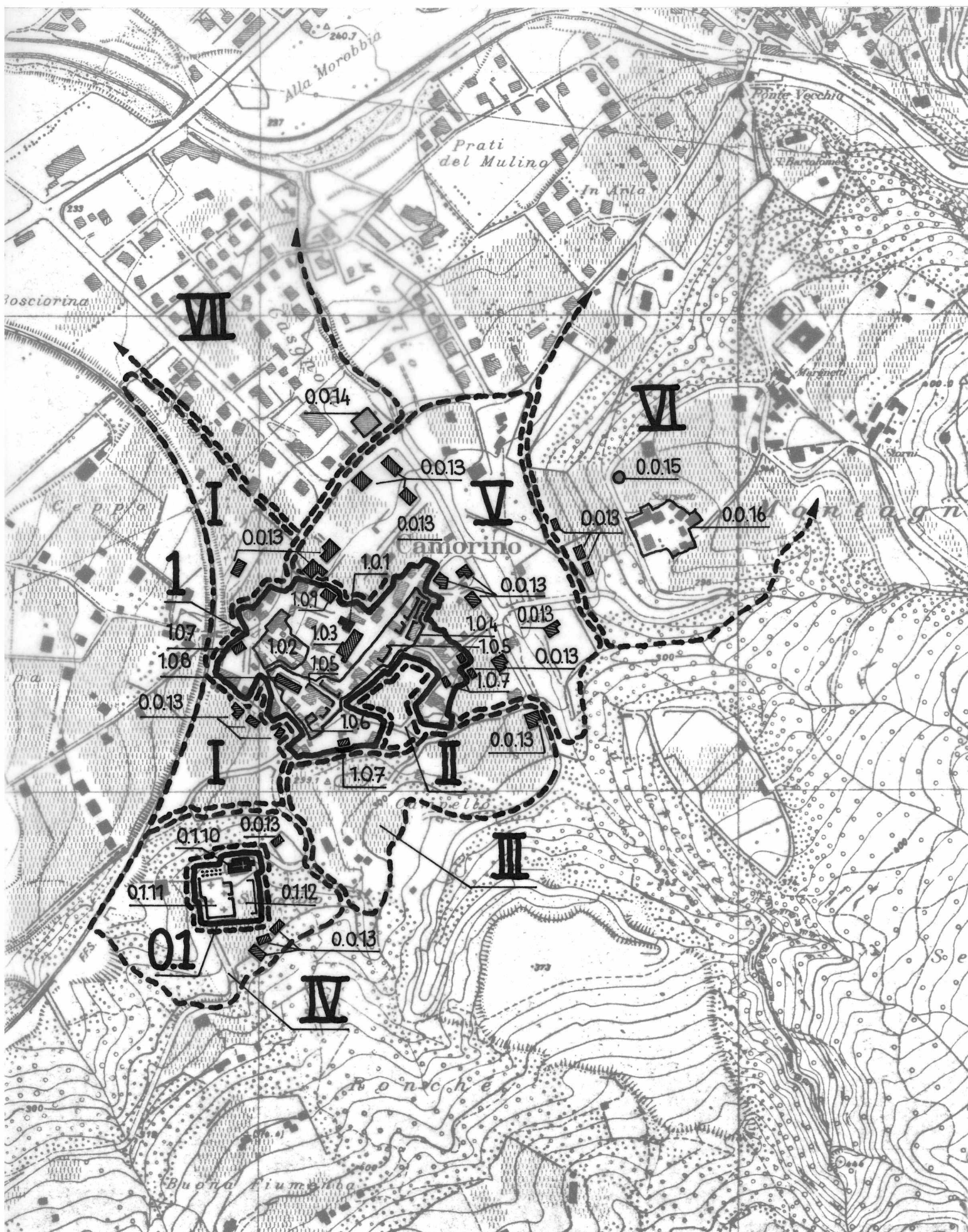
Poscritti

**Perimetri edificati, gruppi edilizi, intorni definiti,  
intorni orientati ed elementi singoli\***

	Numero	Denominazione	Categoria di rilievo Qualità spaziali Qualità storico-arch. Significato Scopo d. conservaz. accennato alterante	Foto no
P	1	Nucleo abitativo.	<input checked="" type="checkbox"/> <input checked="" type="checkbox"/> <input checked="" type="checkbox"/> <input checked="" type="checkbox"/> <input checked="" type="checkbox"/> <input checked="" type="checkbox"/>	16-18, 20, 23-35
G	0.1	Gruppo della chiesa e camposanto.	<input checked="" type="checkbox"/> <input checked="" type="checkbox"/> <input checked="" type="checkbox"/> <input checked="" type="checkbox"/> <input checked="" type="checkbox"/> <input checked="" type="checkbox"/>	8-12, 14
			<input type="checkbox"/> <input type="checkbox"/> <input type="checkbox"/> <input type="checkbox"/> <input type="checkbox"/> <input type="checkbox"/>	
I-DE	I	Piani vignati tra il nucleo e la ferrovia.	<input checked="" type="checkbox"/> <input type="checkbox"/> <input checked="" type="checkbox"/> <input checked="" type="checkbox"/> <input type="checkbox"/> <input type="checkbox"/>	15, 25
			<input type="checkbox"/> <input type="checkbox"/> <input type="checkbox"/> <input type="checkbox"/> <input type="checkbox"/> <input type="checkbox"/>	
I-DE	II	Parte di pendìo vignato.	<input checked="" type="checkbox"/> <input type="checkbox"/> <input checked="" type="checkbox"/> <input checked="" type="checkbox"/> <input type="checkbox"/> <input type="checkbox"/>	19, 22
I-DE	III	Pendìo parzialmente vignato in primo piano.	<input checked="" type="checkbox"/> <input type="checkbox"/> <input checked="" type="checkbox"/> <input checked="" type="checkbox"/> <input type="checkbox"/> <input type="checkbox"/>	13
			<input type="checkbox"/> <input type="checkbox"/> <input type="checkbox"/> <input type="checkbox"/> <input type="checkbox"/> <input type="checkbox"/>	
I-DE	IV	Pendìo verde e vigna circostanti la chiesa e il camposanto.	<input checked="" type="checkbox"/> <input type="checkbox"/> <input checked="" type="checkbox"/> <input checked="" type="checkbox"/> <input type="checkbox"/> <input type="checkbox"/>	14
			<input type="checkbox"/> <input type="checkbox"/> <input type="checkbox"/> <input type="checkbox"/> <input type="checkbox"/> <input type="checkbox"/>	
I-DE	V	Avvallamento recentemente urbanizzato tra la collina e il nucleo.	<input checked="" type="checkbox"/> <input checked="" type="checkbox"/> <input checked="" type="checkbox"/> <input checked="" type="checkbox"/> <input type="checkbox"/> <input type="checkbox"/>	36, 37
			<input type="checkbox"/> <input type="checkbox"/> <input type="checkbox"/> <input type="checkbox"/> <input type="checkbox"/> <input type="checkbox"/>	
I-OR	VI	Collinetta dominante il nucleo.	<input checked="" type="checkbox"/> <input type="checkbox"/> <input checked="" type="checkbox"/> <input checked="" type="checkbox"/> <input type="checkbox"/> <input type="checkbox"/>	7
I-OR	VII	Piano urbanizzato lungo la via d'accesso al nucleo.	<input checked="" type="checkbox"/> <input type="checkbox"/> <input checked="" type="checkbox"/> <input checked="" type="checkbox"/> <input type="checkbox"/> <input type="checkbox"/>	41, 42
			<input type="checkbox"/> <input type="checkbox"/> <input type="checkbox"/> <input type="checkbox"/> <input type="checkbox"/> <input type="checkbox"/>	
			<input type="checkbox"/> <input type="checkbox"/> <input type="checkbox"/> <input type="checkbox"/> <input type="checkbox"/> <input type="checkbox"/>	
E	1.0.1	Cappella di S.Giulio del 1864.	<input type="checkbox"/> <input type="checkbox"/> <input checked="" type="checkbox"/> <input checked="" type="checkbox"/> <input type="checkbox"/> <input type="checkbox"/>	27, 29
	1.0.2	Parte vecchia del nucleo con le stalle.	<input type="checkbox"/> <input type="checkbox"/> <input type="checkbox"/> <input type="checkbox"/> <input checked="" type="checkbox"/> <input type="checkbox"/>	26
			<input type="checkbox"/> <input type="checkbox"/> <input type="checkbox"/> <input type="checkbox"/> <input type="checkbox"/> <input type="checkbox"/>	
	1.0.3	Imponente edificio comunale nel centro del nucleo.	<input type="checkbox"/> <input type="checkbox"/> <input type="checkbox"/> <input type="checkbox"/> <input type="checkbox"/> <input checked="" type="checkbox"/>	29
			<input type="checkbox"/> <input type="checkbox"/> <input type="checkbox"/> <input type="checkbox"/> <input type="checkbox"/> <input type="checkbox"/>	
	1.0.4	Parte vecchia lungo la via principale.	<input type="checkbox"/> <input type="checkbox"/> <input type="checkbox"/> <input type="checkbox"/> <input checked="" type="checkbox"/> <input type="checkbox"/>	20, 21, 32, 33
			<input type="checkbox"/> <input type="checkbox"/> <input type="checkbox"/> <input type="checkbox"/> <input type="checkbox"/> <input type="checkbox"/>	
	1.0.5	Abitazioni con fronti orientati lungo la via interna.	<input type="checkbox"/> <input type="checkbox"/> <input type="checkbox"/> <input type="checkbox"/> <input checked="" type="checkbox"/> <input type="checkbox"/>	20, 32-34
			<input type="checkbox"/> <input type="checkbox"/> <input type="checkbox"/> <input type="checkbox"/> <input type="checkbox"/> <input type="checkbox"/>	
	1.0.6	Abitazione recente sul percorso principale.	<input type="checkbox"/> <input type="checkbox"/> <input type="checkbox"/> <input type="checkbox"/> <input checked="" type="checkbox"/> <input type="checkbox"/>	
			<input type="checkbox"/> <input type="checkbox"/> <input type="checkbox"/> <input type="checkbox"/> <input type="checkbox"/> <input type="checkbox"/>	
	1.0.7	Recenti costruzioni in prossimità del nucleo.	<input type="checkbox"/> <input type="checkbox"/> <input type="checkbox"/> <input type="checkbox"/> <input type="checkbox"/> <input checked="" type="checkbox"/>	18, 35
			<input type="checkbox"/> <input type="checkbox"/> <input type="checkbox"/> <input type="checkbox"/> <input type="checkbox"/> <input type="checkbox"/>	
	1.0.8	Deposito nella parte vecchia.	<input type="checkbox"/> <input type="checkbox"/> <input type="checkbox"/> <input type="checkbox"/> <input type="checkbox"/> <input checked="" type="checkbox"/>	
	1.0.9	Costruzione commerciale a carattere provvisorio.	<input type="checkbox"/> <input type="checkbox"/> <input type="checkbox"/> <input type="checkbox"/> <input type="checkbox"/> <input checked="" type="checkbox"/>	28
			<input type="checkbox"/> <input type="checkbox"/> <input type="checkbox"/> <input type="checkbox"/> <input type="checkbox"/> <input type="checkbox"/>	
E	0.1.10	Chiesa parrocchiale medievale di S.Martino.	<input type="checkbox"/> <input type="checkbox"/> <input checked="" type="checkbox"/> <input checked="" type="checkbox"/> <input type="checkbox"/> <input type="checkbox"/>	8, 9, 11, 12
			<input type="checkbox"/> <input type="checkbox"/> <input type="checkbox"/> <input type="checkbox"/> <input type="checkbox"/> <input type="checkbox"/>	
	0.1.11	Camposanto ampliato in posizione di rilievo.	<input type="checkbox"/> <input type="checkbox"/> <input type="checkbox"/> <input type="checkbox"/> <input checked="" type="checkbox"/> <input type="checkbox"/>	10, 12
			<input type="checkbox"/> <input type="checkbox"/> <input type="checkbox"/> <input type="checkbox"/> <input type="checkbox"/> <input type="checkbox"/>	
	0.1.12	Nuova area di parcheggio.	<input type="checkbox"/> <input type="checkbox"/> <input type="checkbox"/> <input type="checkbox"/> <input checked="" type="checkbox"/> <input type="checkbox"/>	11
	0.0.13	Recenti costruzioni in prossimità dei nuclei.	<input type="checkbox"/> <input type="checkbox"/> <input type="checkbox"/> <input type="checkbox"/> <input type="checkbox"/> <input checked="" type="checkbox"/>	13, 25, 36, 37
			<input type="checkbox"/> <input type="checkbox"/> <input type="checkbox"/> <input type="checkbox"/> <input type="checkbox"/> <input type="checkbox"/>	
	0.0.14	Nuova casa comunale.	<input type="checkbox"/> <input type="checkbox"/> <input type="checkbox"/> <input type="checkbox"/> <input checked="" type="checkbox"/> <input type="checkbox"/>	
	0.0.15	Fortificazione militare.	<input type="checkbox"/> <input type="checkbox"/> <input type="checkbox"/> <input type="checkbox"/> <input checked="" type="checkbox"/> <input type="checkbox"/>	4
	0.0.16	Abitazioni sulla collinetta.	<input type="checkbox"/> <input type="checkbox"/> <input type="checkbox"/> <input type="checkbox"/> <input checked="" type="checkbox"/> <input type="checkbox"/>	5-7

\* descrizione dettagliata sulle schede A, U ed E: disponibile/non disponibile

## Poscritti







Ct. Distr. Comune

Località

TI

1

Camorino

— Camorino

1. Stesura

Scala 1:5000

Poscritti

--	--	--	--	--	--	--	--



--	--	--	--	--	--	--







1



7



13



2




8



14



3



9



15



4



10



16



5



11



17



6



12



18



19



25



31



20



26



32



21



27



33



22



28



34



23



29



35



24



30



36



Ct.	Distr.	Comune	Località	No del film
TI	1	Camorino	— Camorino	5126



37



38



39



40



41



42



Ct. Distr. Comune

Data:

TI 1 Camorino

Dati

Poscritti:

--	--	--	--	--	--	--

LOCALITA

Camorino

Comelina

Vigana Paiardi

Comune: Camorino

Distretto: Bellinzona

Cantone: Ticino

\*visitato, non rilevato

\*\*insediamento disperso, solo accennato

Carta nazionale no 1313

## DATI ORL PER IL COMUNE

		Settore 1	1960	22 %	1970	18 %	1980	7 %
Abitanti 1980	1476	Settore 2	1960	44 %	1970	46 %	1980	26 %
Abitanti 1970	1376	Settore 3	1960	34 %	1970	42 %	1980	67 %
Aumento 1970-80	7,3 %	Indice demografico 1,05 (Media svizzera e = 1; se e è superiore a 1 lo sviluppo demografico del comune tra il 1970 e il 1980 era superiore alla media svizzera)						
Aumento 1960-70	49,6 %							
Aumento 1950-60	31,1 %	Indice d'invecchiamento a = 1,03 (Media svizzera a = 1; se a è infer. a 1 la popolazione del comune nel 1980 era invecchiata)						

## RACCOMANDAZIONI E ORDINANZE DI PROTEZIONE

Sulla lista della lega svizzera per la salvaguardia del patrimonio nazionale A/B:

Nell'inventario per la protezione dei beni culturali d'importanza naz./cant./locale:

/

Nel DFU:

/

Monumenti storici sotto la protezione della Confederazione:

/

Ulteriori ordinanze di protezione:

Consultare l'elenco dei monumenti storici ed artistici del Cantone Ticino 1911-1968 e supplementi 1971-1988



CT DISTR. COMUNE

LOCALITA'

ANNO C. S.

TI

1

Camorino

CARTA 1:25 000

1910

